

MONITEUR DE PARCELLES

**Surveillez et analysez
toutes vos cultures à distance**

Suivi à distance de
l'évolution de la végétation
sur vos parcelles.

Identification des
zones à potentiel au sein
de vos parcelles.

Centralisation,
visualisation et sauvegarde
de toutes vos cartes.

Moniteur de parcelles Centralisation de vos données parcellaires

Suivez en temps réel le fruit de vos interventions et réajustez votre stratégie si nécessaire :

- Visualisez nos cartes de biomasse mises à jour très régulièrement pour déterminer les dynamiques de végétation de vos parcelles.
- Identifiez et localisez le stress au champ et les incidents éventuels (dégâts de gibier, problèmes de levée, problèmes d'irrigation, etc.)

Partagez facilement les informations avec votre conseiller ou vos collaborateurs :

- Géolocalisez vos observations, remarques, photos.
- Historisez ce que vous remontez du terrain.

Rassemblez vos cartes au même endroit :

- Créez vos cartes de semis et fertilisation personnalisées.
- Importez vos propres cartes et les cartes générées par vos machines.

Analyse de vos données par l'outil

**Adaptez votre stratégie au cours de
la saison ou d'une campagne à l'autre.**

↙ **FIELD MANAGER** ↘

Compare entre elles
toutes les cartes
disponibles (fournies
par l'outil ou importées
par vos soins)

Détermine le
potentiel des
différentes zones
de vos parcelles.

**Vous pourrez adapter les variétés,
la fertilisation et vos interventions pour
chaque zone, avec encore plus de précision.**



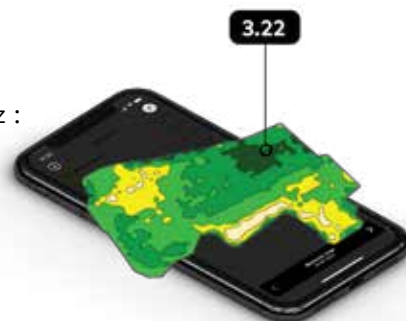
Sur toutes vos parcelles, xarvio™ FIELD MANAGER vous aide à :

1 Suivre

A partir des cartes de biomasse générées régulièrement, vous pouvez :

- **Contrôler la bonne levée et le bon développement** de vos cultures.
- **Repérer les zones à problème.**

→ Pour intervenir si nécessaire en intra-parcellaire.



2 Identifier

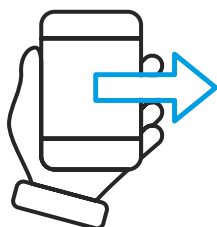

Grâce au comparateur de cartes, vous pouvez **identifier visuellement les zones à potentiel de vos parcelles.**

→ Pour compléter et valider votre connaissance de vos parcelles.

3 Analyser

L'outil **analyse les cartes** que vous sélectionnez et **retranscrit les informations utiles** à votre analyse pour chaque zone parcellaire.

→ Pour analyser avec précision la valeur ajoutée de vos interventions.



4 Partager

Vous pouvez **partager votre compte** avec votre conseiller ou vos collaborateurs.

→ Pour être épaulé à distance dans vos décisions.




Un outil adapté au terrain :

En temps réel et dans votre poche.

xarvio™ FIELD MANAGER existe aussi sur mobile !

Recevez des alertes et planifiez vos tâches depuis l'application Smartphone.

Télécharger gratuitement l'application



Avant toute utilisation, assurez-vous que celle-ci est indispensable. Privilégiez chaque fois que possible les méthodes alternatives et les produits présentant le risque le plus faible pour la santé humaine et animale et pour l'environnement, conformément aux principes de la protection intégrée, consultez <http://agriculture.gouv.fr/ecophyto>. Usages autorisés, doses, conditions et restrictions d'emploi : se référer à l'étiquette du produit et/ ou consulter www.agro.basf.fr et/ou www.phytodata.com. 577SEUE0919R



xarvio™
FIELD MANAGER

PRODUITS POUR LES PROFESSIONNELS : UTILISEZ LES PRODUITS PHYTOPHARMACEUTIQUES AVEC PRÉCAUTION. AVANT TOUTE UTILISATION, LISEZ L'ÉTIQUETTE ET LES INFORMATIONS CONCERNANT LE PRODUIT.